GROUPEMENT D'INFORMATIONS GEOGRAPHIQUES

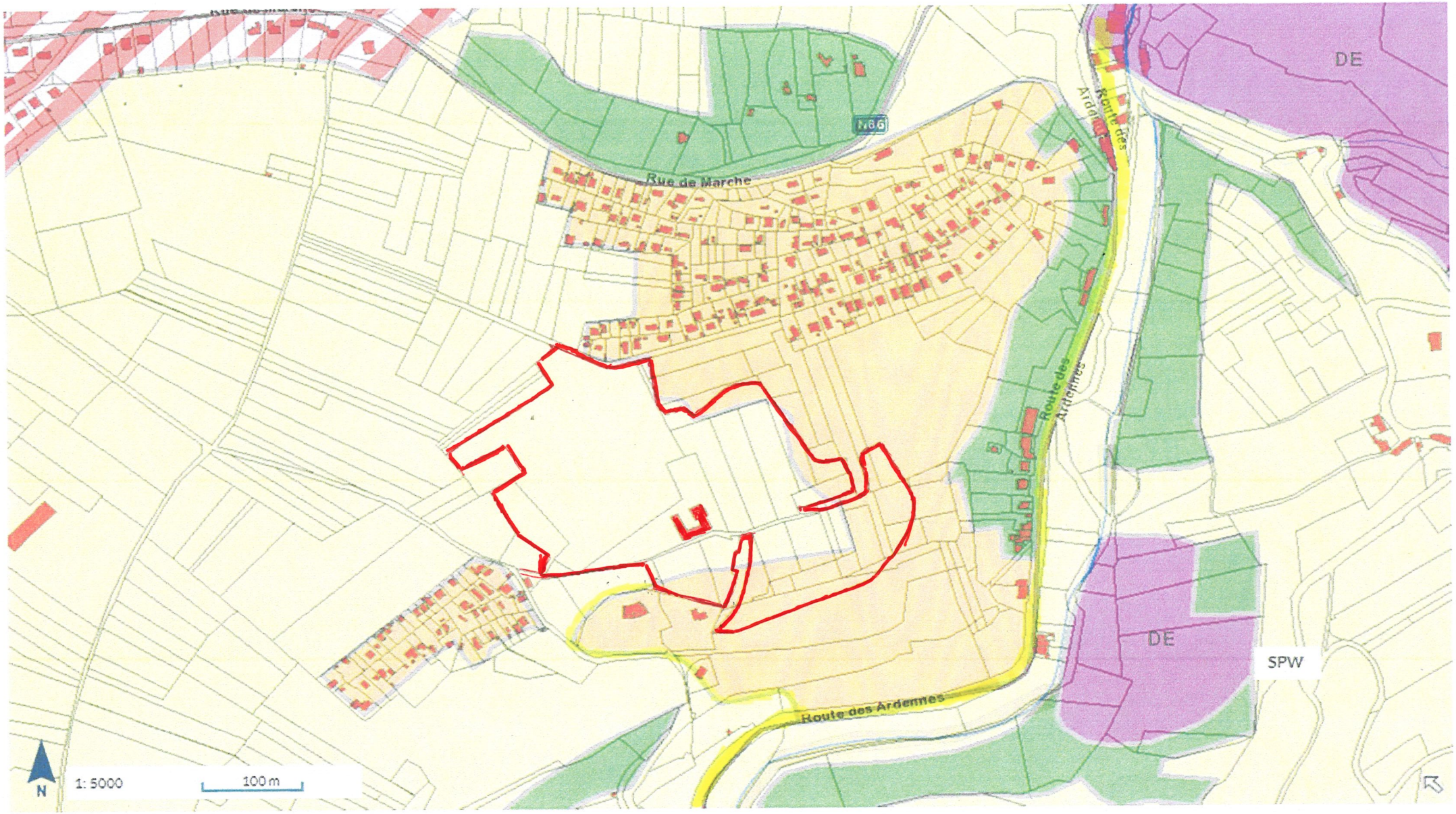

Source: GIG
Ce document n'a pas de valeur juridique et l'information contenue est donnée à titre indicatif (http://www.gigwal.org)

Service Public Fédéral FINANCES

Administration générale de la Documentation patrimoniale

Plan

Centré sur : AYWAILLE 1 DIV/AYWAILLE/

Situation la plus récente

Echelle: 1/2500

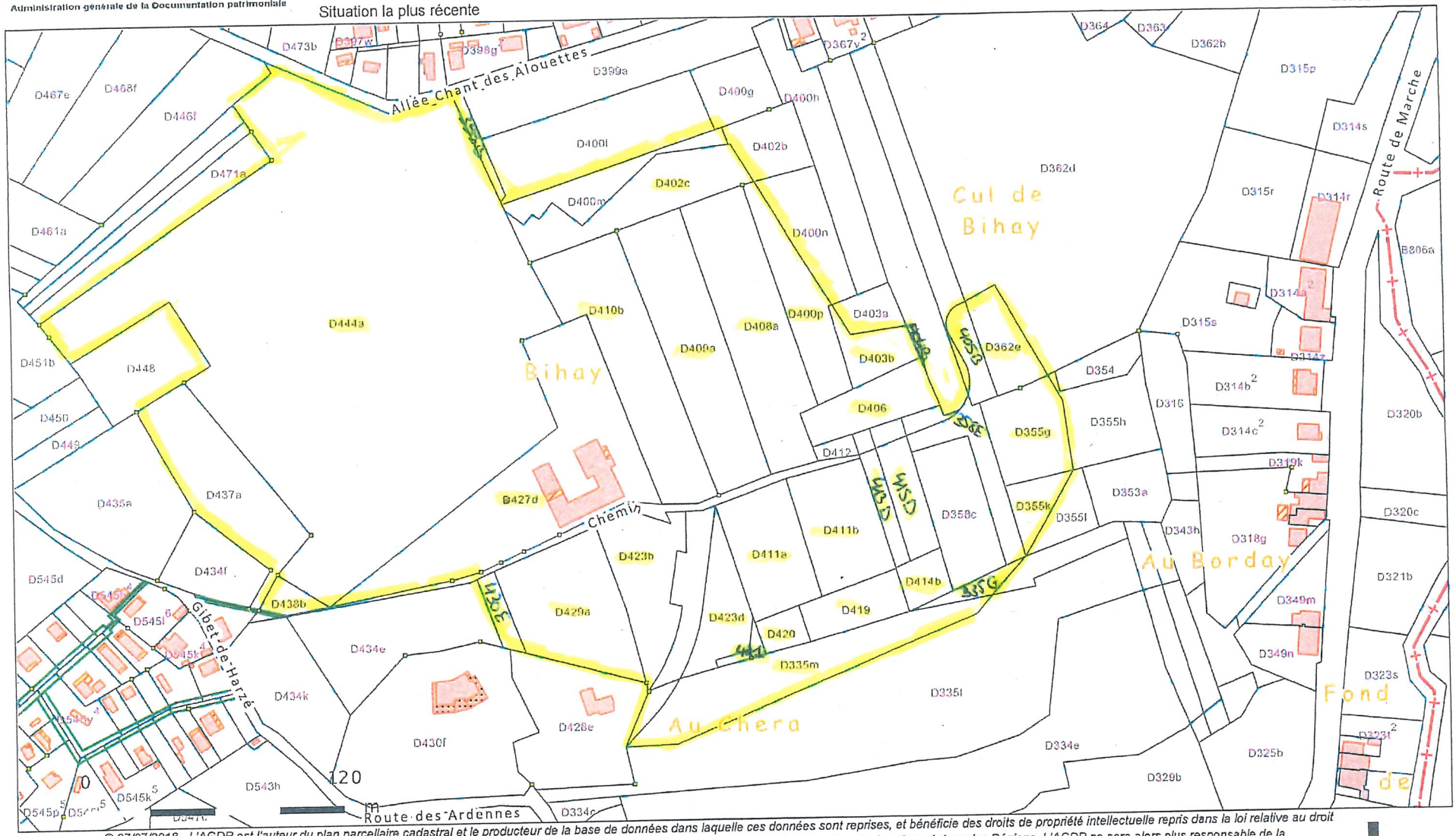

© 27/07/2018 - L'AGDP est l'auteur du plan parcellaire cadastral et le producteur de la base de données dans laquelle ces données sont reprises, et bénéficie des droits de propriété intellectuelle repris dans la loi relative au droit d'auteur et aux droits voisins. A partir du 01/01/2018, les bâtiments repris au plan parcellaire seront progressivement remplacés par un jeu de données géré par les Régions. L'AGDP ne sera alors plus responsable de la représentation au plan parcellaire des bâtiments.

N

.be

MANEGE 50m/20

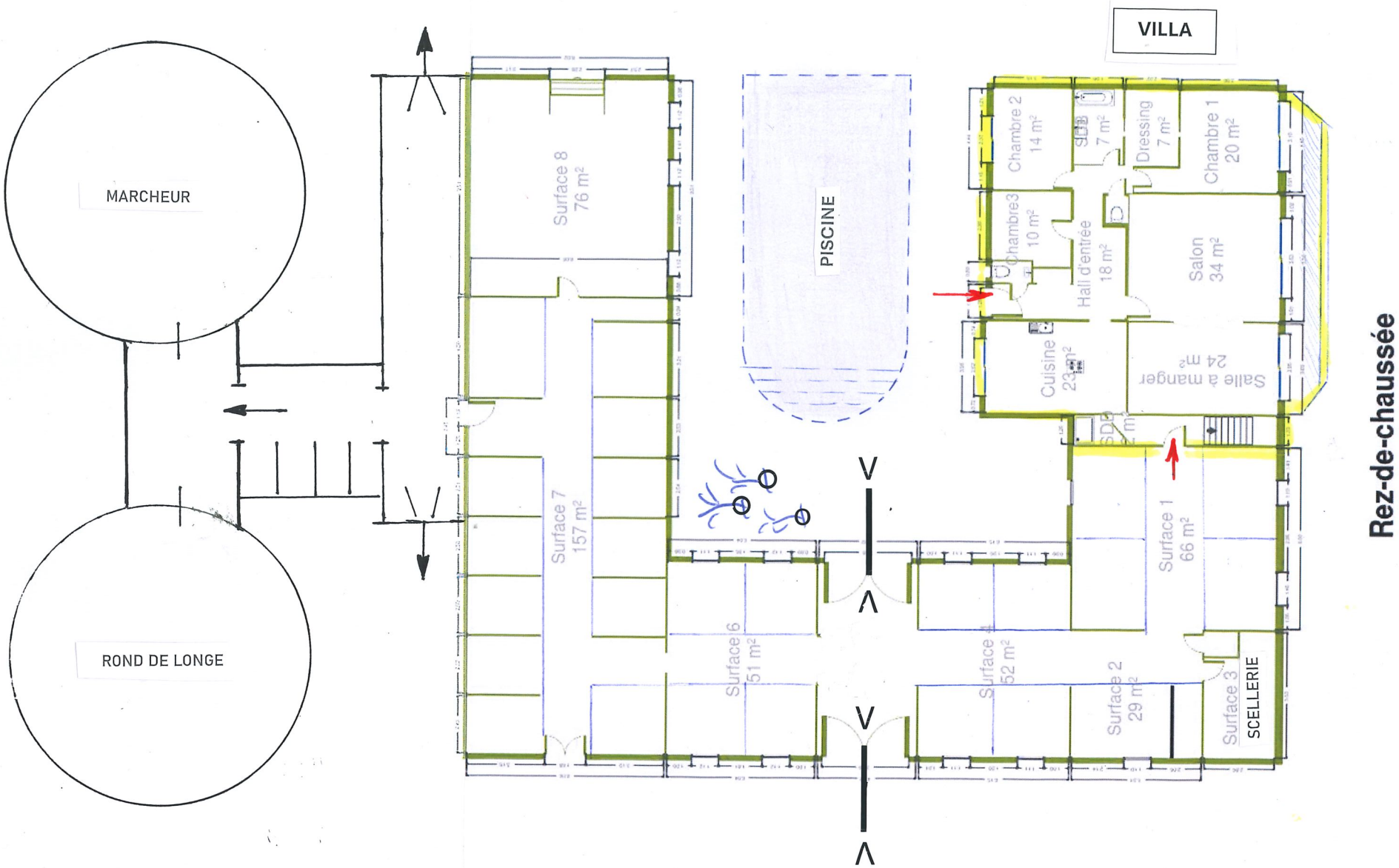

Rez-de-chaussée

TRACKER SOLAIRE